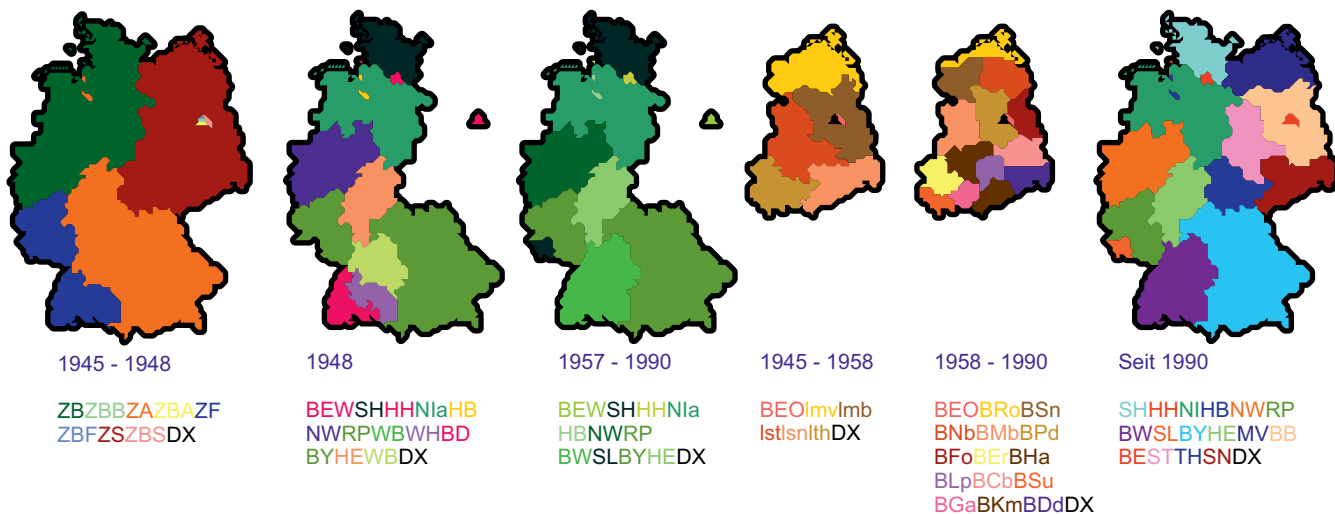


Tyskland 45



Diese Schrift ist eine OpenType-Schriftart, welche die OpenType-Ligatur-Funktion nutzt, um eine individuelle Deutschlandkarte mit freier Farbwahl und größter Variationsbreite erstellen zu können. Zusätzlich stehen 10 verschiedene Umrahmungen zur Verfügung, welche die komplette Deutschland-Kontur zeigen und sich mit allen Ländergrafiken kombinieren lassen.

Der verwendete Text-Font ist P. Wiegels Yiggivoo, die stark vereinfachte Karte wurde von Martin Schulz gestaltet.



Anwendung: Schreiben sie Zuerst die Codes für ihre geplante Karte ohne Leerzeichen hintereinander in einer beliebigen Schrift. Auch ohne Zeilenumbruch. Die Länder können mit einer Deutschlandkontur unterlegt werden, dazu den Code mit DA beginnen, oder mit einem Rahmen (DB bis DK) bestehen werden, der dann nach den Ländercodes zu schreiben ist. Ist kein Rahmen gewünscht, schließen Sie den Code mit DX ab. Die Rahmencodes funktionieren und Groß- und Kleinschreibung gleich. Anschließend weisen sie die Schriftart Tyskland45 zu.

Folgende Codes werden verwendet:

brdk

ddrk

z.B. DDR Bezirk Rostock und Halle



Aktuelle Bundesländer:

BB = Brandenburg
BY = Bayern
HH = Hamburg
NW = NRW
SL = Saarland
TH = Thüringen

BE = Berlin
HB = Bremen
MV = Mecklenburg-Vorpommern
RP = Rheinland Pfalz
SN = Sachsen

BW = Baden Württemberg
HE = Hessen
NI = Niedersachsen
SH = Schleswig Holstein
ST = Sachsen Anhalt

Diese Codes können auch klein geschrieben werden, dann haben die Länder etwas Abstand, besonders für einfarbige Darstellung

DDR-Bezirke:

BRO = Rostock
BMb = Magdeburg
BHh = Halle
BGa = Gera

ddr = DDR-Hintergrund incl. Ost-Berlin (Vor den Bezirkscodes nutzen wenn erforderlich)
BSn = Schwerin (incl. Amt Neuhaus)
BPd = Potsdam
BLp = Leipzig
BKm = Karl Marx Stadt (Chemnitz)

BNb = Neu Brandenburg
BER = Erfurt
BSu = Suhl
BDd = Dresden

DDR Länder 1945-1958:

lmb = Mecklenburg (Vorpommern)
lth = Sachsen

lmb = Mark Brandenburg
lth = Thüringen

lth = Sachsen Anhalt

Berlin:

BEW = West Berlin
ZBF = Französischer Sektor

BEO = Berlin, Hauptstadt der DDR
ZBB = Britischer Sektor

ZBA = Amerikanischer Sektor
ZBS = Sowjetischer Sektor

Alte Bundesrepublik:

Nla = Niedersachsen ohne Amt Neuhaus (bis 1993)
BD = Baden

WB = Württemberg Baden

WH = Württemberg Hohenzollern (bis 1952)

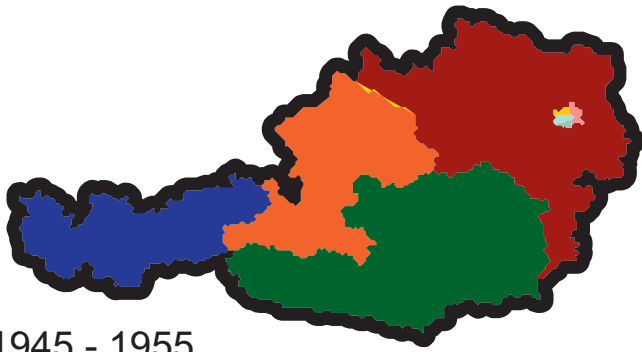
Besatzungszonen (s.a Berlin)

ZB = Britische Zone
ZS = Sowjetische Zone (Ohne Berlin)

ZA = amerikanische Zone

ZF = Französische Zone (mit Saarland)

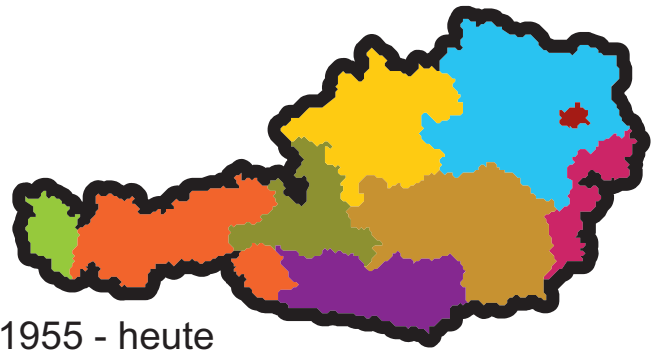
Austria 45



1945 - 1955

#ZA#ZB#ZF#ZS

#WA#WB#WS#WF#Af

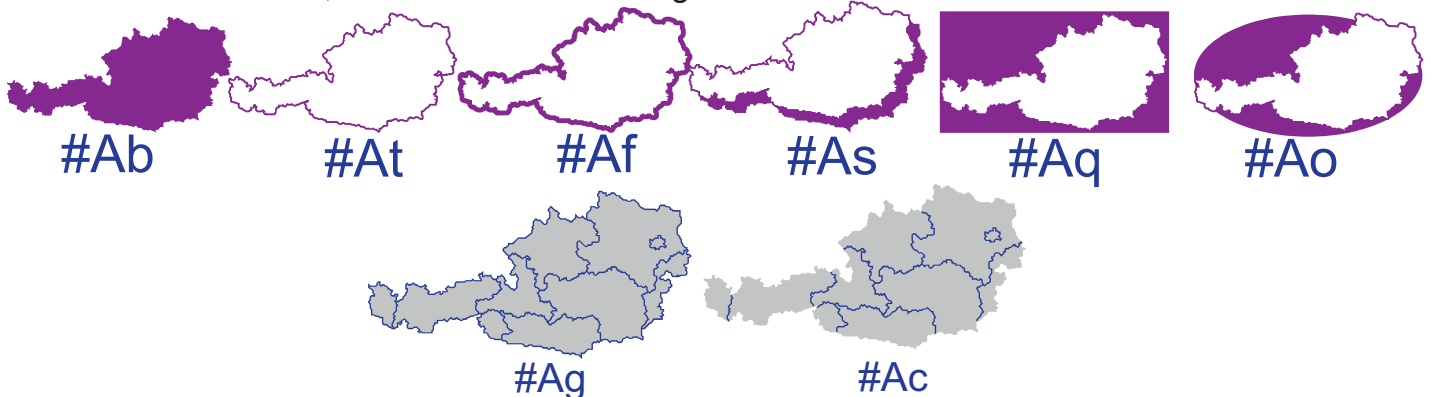


1955 - heute

#VA#TI#NO#SB#OO

#BL#SM#KA#WI#Af

Die Austria 45 ist die 2. Landkarten-Symbolschrift die nach der gleichen Methode über OpenType-Ligaturen funktioniert. Die Karten habe ich diesmal selbst gezeichnet, als Basisschrift dient entsprechend dem Thema auch eine Schrift mit Österreich-Bezug, nämlich die CAT-Linz. Um die Schrift so als Textschrift besser nutzen zu können, habe ich den Karten-Codes ein # vorangestellt, in der Hoffnung, dass die Kombination mit # im normalen Text nicht vor kommt. auch hier steht 45 sowohl für den Winkel der Linien, als auch für das Jahr, mit dem die Karten beginnen.



Verwendete Codes:

Allgemeiner Hintergrund: #AB -.
wenn genutzt, zuerst eingeben.

Länder:

Vorarlberg: #VA, #Vorarlberg
Tirol: #TI, #Tirol
Salzburg: #SB, #Salzburg
Oberösterreich: #OO, #Oberösterreich
Niederösterreich: #NO, #Niederösterreich
Burgenland: #BL, #Burgenland
Steiermark: #SM, #Steiermark
Kärnten: #KA, #Kärnten

Besatzungszonen 1945 - 1955

Österreich, Französische Zone: #ZF
Amerikanische Zone: #ZA
Britische Zone: #ZB
Sowjetische Zone: #ZS

Wien, Französische Zone: #WF
Amerikanische Zone: #WA
Britische Zone: #WB
Sowjetische Zone: #WS

Rahmen

#At schmale Kontur
#Af fette Kontur
#As schmale Kontur mit Schatten
#Aq auf Rechteck
#Ao auf Oval

Zusätzliche Grenzlinien

#Ag Grenzlinien mit Außengrenze
#Ac Grenzlinien ohne Außengrenze

#Al breites Leerzeichen zum Abschluss